

COMMUNIQUÉ DE PRESSE

GALILEONAUT, UNE APPLICATION UNIQUE EN FRANCE DÉPLOYÉE AU PORT VAUBAN

Un port connecté

Du 1er juillet au 30 septembre 2023, nous déployons au port Vauban, pour une phase de test, une application unique au service de nos plaisanciers. L'application mobile gratuite GALILEONAUT, développée par CS Group, permet à nos clients, de bénéficier d'un tout nouveau service de guidage pour les accompagner depuis l'entrée du port à leur poste d'amarrage en toute sécurité.


Comment ça marche ?

Une fois la réservation de séjour et le numéro de poste confirmés par nos services, les clients peuvent télécharger l'application GALILEONAUT, et y entrer leur numéro de poste. Grâce à un réseau satellitaire européen, l'application calcule depuis le téléphone, un itinéraire précis et trace sur l'application un trajet sécurisé jusqu'au poste d'amarrage du client. En combinant les données fournies par les satellites avec la cartographie détaillée du port, l'application tient compte d'éventuels obstacles ainsi que des tirants d'eau, permettant aux utilisateurs de naviguer facilement et en toute sécurité jusqu'à leur poste d'amarrage.

Une première en France

Premier port en France à proposer cette solution de guidage, nous sommes fiers de développer aux côtés des équipes de CS Group, des services qui contribuent à simplifier la navigation et améliorer la sécurité de nos plaisanciers au port. « L'accompagnement de GALILEONAUT, s'inscrit complètement dans notre stratégie de développement des technologies dans le maritime. Cette collaboration entre CS Group et le port Vauban concrétise notre volonté de faire du port Vauban une 'Smart Marina' en ouvrant un espace d'expérimentation afin de contribuer à ouvrir de nouveaux marchés, développer d'autres solutions pour le yachting, de créer un vivier de compétences du futur. » Olivia Gordon-Bourcart, Directrice commerciale Port Vauban.

« GALILEONAUT, c'est un projet que nous avons lancé en 2020, avec l'European Agency for Space Programme EUSPA, qui a la charge pour l'Union Européenne d'opérer le système Galileo (Global Navigation Satellite System - GNSS) et qui voulait promouvoir le système Galileo. Ils ont donc lancé un concours pour le développement d'une nouvelle application. C'est là que nous est venue l'idée de développer une application à destination des plaisanciers GALILEONAUT! Nous cherchions un cas concret d'utilisation de l'application pour développer ce «waze de la plaisance». Après un benchmark rapide, nous avons constaté que le port Vauban fait partie des ports les plus prestigieux et les plus connectés de France, ce qui coïncidait pour nous toutes les cases pour lancer ce test en réel. » explique Arnaud Ginestet, Navigation Business Line Manager, CS Group.



Contact : Pauline Boniface

Mail : pauline.boniface@vauban21.com

Téléphone : 04.92.91.60.16 - 06.74.11.30.65

Adresse : avenue de Verdun 06600 Antibes

COMMUNIQUÉ DE PRESSE

GALILEONAUT, UNE APPLICATION UNIQUE EN FRANCE DÉPLOYÉE AU PORT VAUBAN

Télécharger l'application GALILEONAUT

L'application est actuellement développée en français, anglais et italien.

Vous pouvez directement scanner le QR CODE ou cliquer sur les liens ci-contre pour vous rendre sur votre plateforme de téléchargement Android ou Apple.



[Android](#)



[IOS](#)

En images


[Consultez la vidéo tutoriel](#) pour découvrir l'application en images.

Port Vauban

Avec une capacité d'accueil de 1500 postes d'amarrage au sein d'un patrimoine architectural exceptionnel et sécurisé, le port Vauban s'appuie sur une infrastructure des plus performantes qui en fait le lieu incontournable du yachting et super yachting en Méditerranée.

CS GROUP

CS GROUP assure la conception, la réalisation, le déploiement, la maintenance ainsi que l'exploitation de systèmes intelligents, sûrs, sécurisés & interconnectés. Ces systèmes, basés sur des solutions et des produits innovants, garantissent l'efficacité de la conduite et de la sécurité des opérations et des missions critiques de nos clients, sur des marchés exigeants.



Contact : Pauline Boniface

Mail : pauline.boniface@vauban21.com

Téléphone : 04.92.91.60.16 - 06.74.11.30.65

Adresse : avenue de Verdun 06600 Antibes

PRESS RELEASE

GALILEONAUT, AN APPLICATION UNIQUE IN FRANCE, DEPLOYED FOR THE FIRST TIME IN PORT VAUBAN

A connected port

From 1 July to 30 September 2023, we will be deploying a unique application for our boaters at the Port Vauban for a test phase. The free GALILEONAUT mobile application, developed by CS Group, will provide our customers with a brand new guidance service to take them from the harbour entrance to their berth in complete safety.


How does it work?

Once the reservation and berth number have been confirmed by our services, customers can download the GALILEONAUT application and enter their berth number. Using a European satellite network, the application calculates a precise itinerary from the phone and traces a secure route to the customer's berth on the application. By combining the data provided by the satellites with detailed mapping of the port, the application takes account of any obstacles, enabling users to navigate easily and safely to their berth.

A first in France

As the first port in France to offer this guidance solution, we are proud to be working alongside CS Group teams to develop services that will help simplify navigation and improve safety for our boaters in port. «GALILEONAUT's support is fully in line with our strategy of developing technologies in the maritime sector. This collaboration between CS Group and Port Vauban is a concrete expression of our desire to make Port Vauban a 'Smart Marina' by opening up a space for experimentation in order to help open up new markets, develop other solutions for yachting and create a breeding ground for the skills of the future». Olivia Gordon-Bourcart, Commercial Director, Port Vauban.

«GALILEONAUT is a project we launched in 2020 with the European Agency for Space Programme EUSPA, which is responsible for operating the Galileo system (Global Navigation Satellite System - GNSS) on behalf of the European Union, and which wanted to promote the Galileo system. So they launched a competition to develop a new application. That's when we came up with the idea of developing GALILEONAUT, an application for yachtsmen! We were looking for a concrete example of how the application could be used to develop this 'Waze for yachting'. After a quick benchmark, we found that the Port Vauban is one of the most prestigious and connected ports in France, which ticked all the boxes for us to launch this real-life test,» explains Arnaud Ginestet, Navigation Business Line Manager, CS Group.



Contact : Pauline Boniface

Mail : pauline.boniface@vauban21.com

Phone : 04.92.91.60.16 - 06.74.11.30.65

Adres : avenue de Verdun 06600 Antibes

PRESS RELEASE

GALILEONAUT, AN APPLICATION UNIQUE IN FRANCE, DEPLOYED FOR THE FIRST TIME IN PORT VAUBAN

Download GALILEONAUT

The application is currently being developed in French, English and Italian.

You can scan the QR CODE directly or click on the links opposite to go to your Android or Apple download platform.



[Android](#)



[IOS](#)

In pictures


[Watch the tutorial video to see the application in action](#)

Port Vauban

With a capacity of 1,500 berths in an exceptional and secure architectural setting, the Port Vauban boasts a high-performance infrastructure that makes it the place to be for yachting and superyachting in the Mediterranean.

CS GROUP

CS GROUP designs, builds, deploys, maintains and operates intelligent, safe, secure and interconnected systems. These systems, based on innovative products and solutions, guarantee the efficient management and safety of our customers' mission-critical operations in demanding markets.



Contact : Pauline Boniface

Mail : pauline.boniface@vauban21.com

Phone : 04.92.91.60.16 - 06.74.11.30.65

Address : avenue de Verdun 06600 Antibes